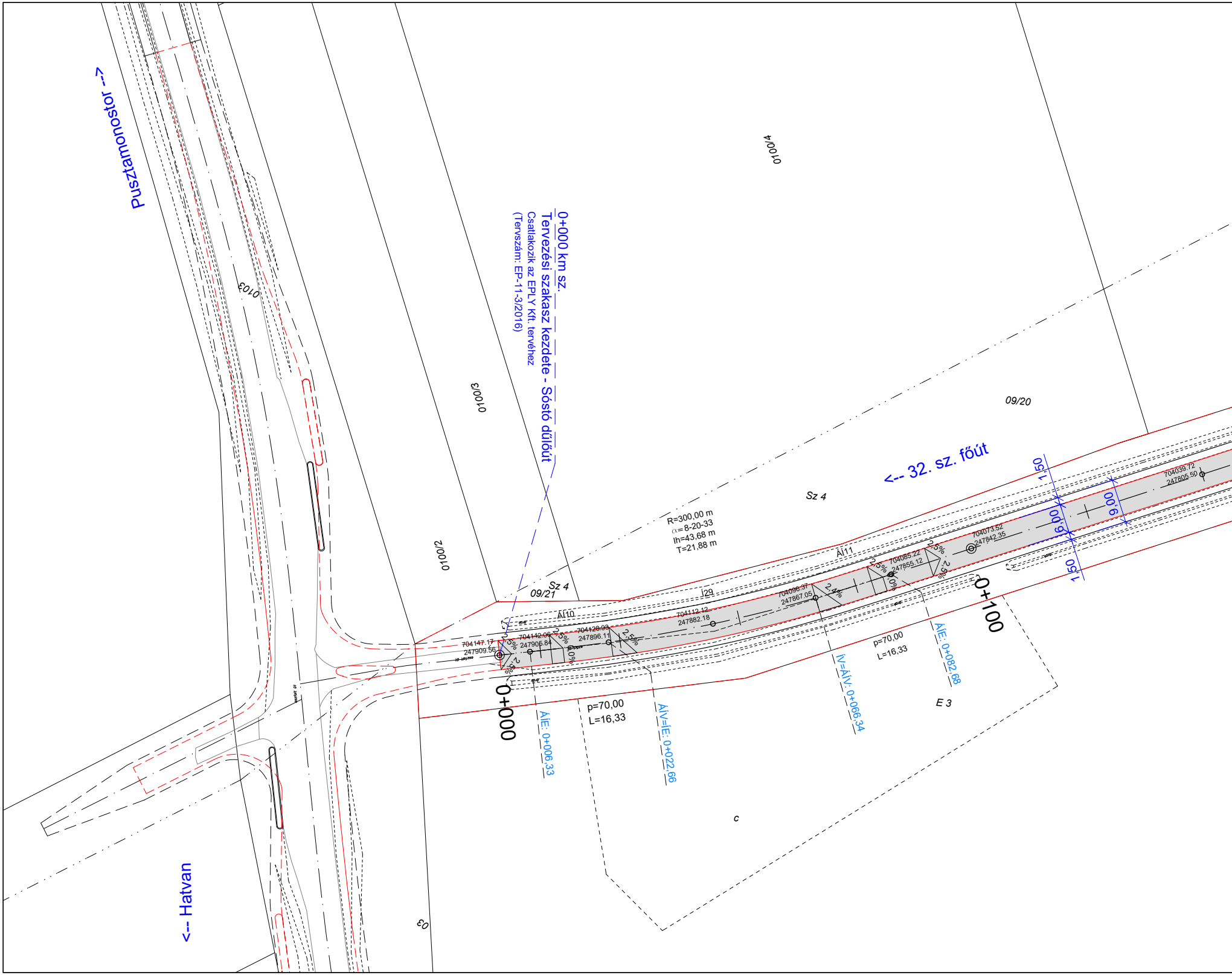

Pusztamonostor -->
<-- Hatvan
0+000 km sz.
Tervezési szakasz kezdete - Sóstó dűlőút
Csatlakozik az EPLY Kft. tervéhez
(Tervszám: EP-11-3/2016)
0103
0100/3
0100/2
0100/4
09/20
09/21
Sz 4
Sz 4
<-- 32. sz. főút
R=300,00 m
α=8-20-33
lh=43,68 m
T=21,88 m
ÁÍ10
ÁÍ11
Í29
704147.17
247909.56
704142.06
247905.84
704128.93
247896.11
704112.12
247882.18
704096.37
247867.05
704085.22
247855.12
704073.52
247842.35
704039.72
247805.50
2,5%
2,5%
2,5%
2,5%
2,4%
0,0%
0,0%
2,5%
2,5%
1,50
6,00
9,00
1,50
0+000
0+100
p=70,00
L=16,33
p=70,00
L=16,33
ÁÍE: 0+006,33
ÁÍV=ÍE: 0+022,66
ÍV=ÁÍV: 0+066,34
ÁÍE: 0+082,68
E 3
c
03

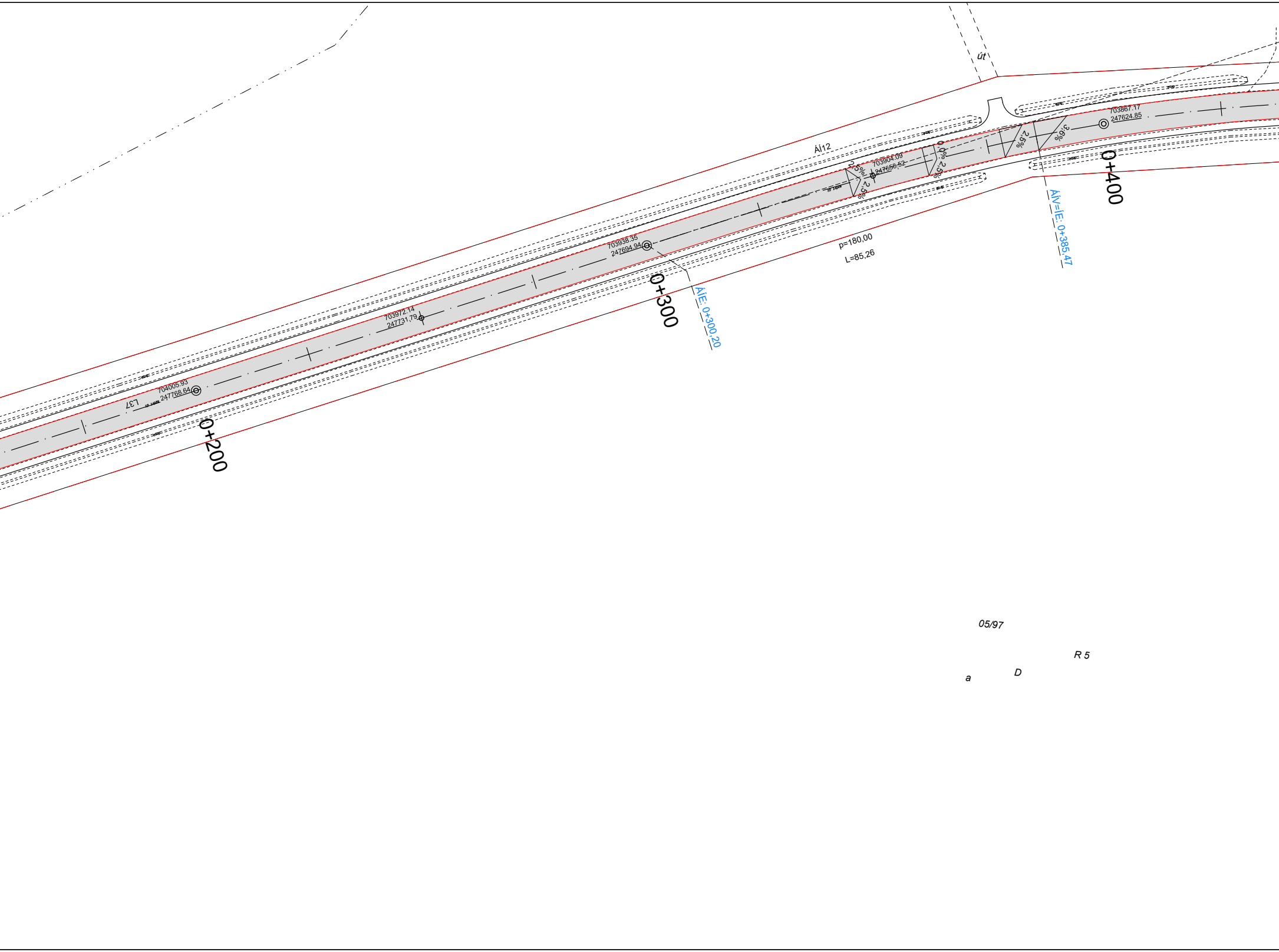
út
Ál12
703867.17
247624.85
703904.09
247658.52
2,5%
2,5%
0,0%
2,5%
2,5%
3,6%
0+400
ÁÍV=ÍE: 0+385,47
703938.35
247694.94
0+300
ÁÍE: 0+300,20
p=180,00
L=85,26
703972.14
247731,79
704005.93
247768.64
L37
0+200
05/97
R 5
a
D


Sz 5
a
Sz 4
D
09/18
703867.17
247624.85
703781.99
247573.01
703749.92
247560.58
3,6%
2,5%
703735.05
247555.89
0,0%
2,5%
2,5%
2,5%
Í30
0+500
R=380,00 m
α=22-27-27
lh=148,94 m
T=75,44 m
ÍV=ÁÍV: 0+534,41
Ái13
703686.57
247543.70
703667.34
247539.52
p=180,00
L=85,26
0+600
703637.70
247533.12
ÁÍE: 0+619,67
703588.82
247522.59
0+700
Sz 4
05/88
Sz 3
Sz 5
Sz 4
Sz 5
05/87
Sz 3
05/86
Sz 3

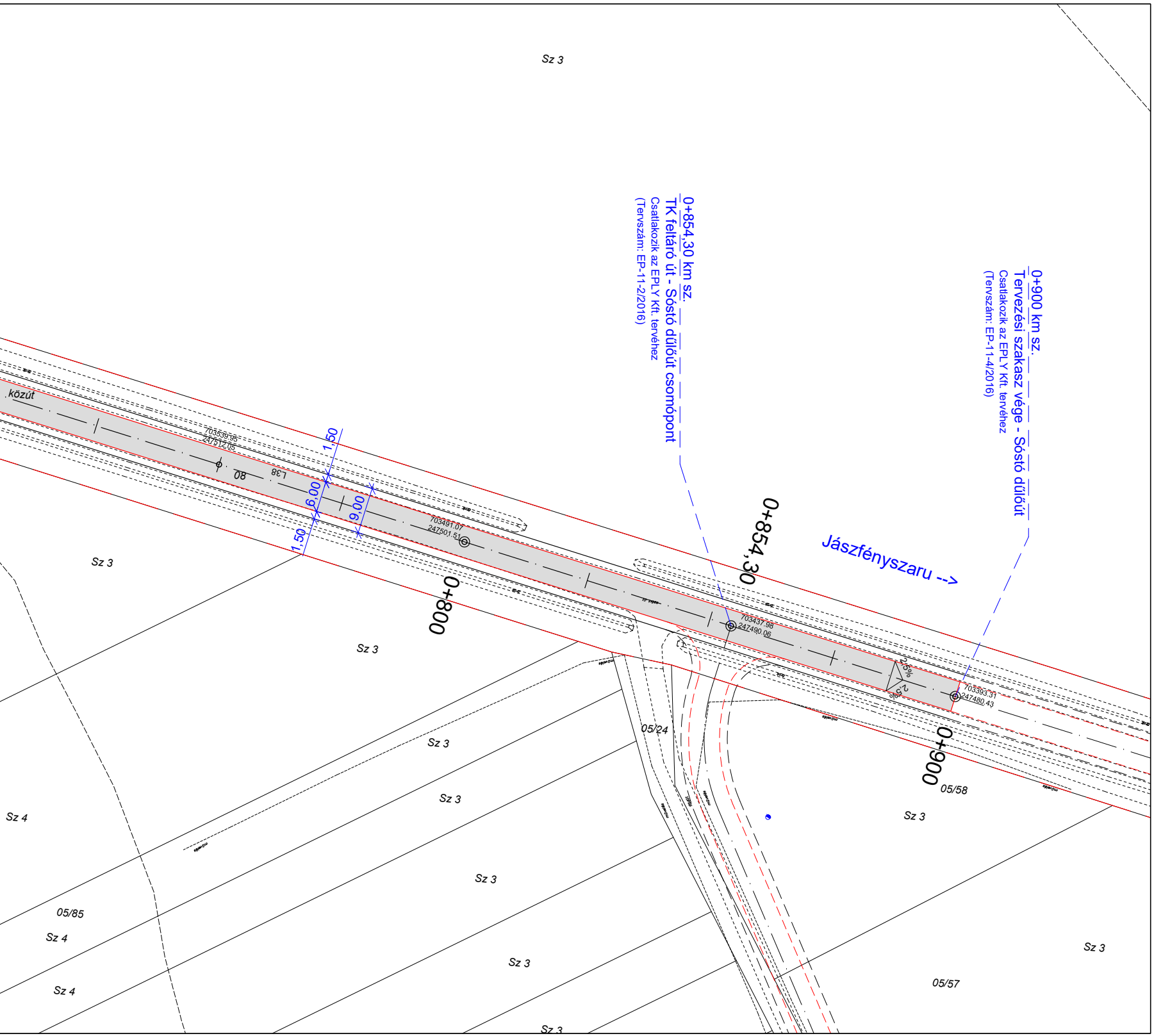
0+854,30 km sz.
TK feltáró út - Sóstó dűlőút csomópont
Csatlakozik az EPLY Kft. tervéhez
(Tervszám: EP-11-2/2016)
0+900 km sz.
Tervezési szakasz vége - Sóstó dűlőút
Csatlakozik az EPLY Kft. tervéhez
(Tervszám: EP-11-4/2016)
Jászfényszaru -->
közút
703539.95
247512.05
80
L38
1,50
6,00
9,00
1,50
703491.07
247501.51
0+800
0+854,30
703437.98
247490.06
2,5%
2,5%
703393.31
247480.43
0+900
05/24
05/58
05/57
05/85
Sz 3
Sz 3
Sz 3
Sz 3
Sz 3
Sz 3
Sz 3
Sz 3
Sz 3
Sz 3
Sz 3
Sz 4
Sz 4
Sz 4

Megjegyzés:
A közmű vezetékek nyomvonalai az üzemeltetők adatszolgáltataása alapján lett ábrázolva.
A közműnyilvántartás hiányossága és pontatlansága miatt a közművezetékek nyomvonala több helyen bizonytalan, tájékoztató jellegű.
A meglévő közmű vezetékek nyomvonalát kutatóárkokkal és műszeres vezetékkutatással javasoljuk pontosítani a kivitelezés során.

Az építési munka csak KIVITELI TERVEK alapján végezhető, a 191/2009 (IX.15.) Korm. rendelet alapján!

A tervdokumentáció szerzői jog védelem alatt áll. A szerzői jog az EPLY Kft.-t illeti meg!
A tervdokumentcáió nyilvánosságra hozatala, másolása, átdolgozása, más célra történő hasznosítása és
továbbtervezése a tervező hozzájárulása nélkül nem lehetséges!

Megbízó / Beruházó:	JÁSZFÉNYSZARU VÁROS ÖNKORMÁNYZATA Jászfényszaru, Szabadság tér 1.			
Tervező:	5000 Szolnok, Vízpart krt. 62. Tel.: +36 (56) 230 - 930; Mob.: +36 (30) 847-1143 e-mail: info@eply.hu; web: www.eply.hu			Dátum: 2018. 07 hó
Felelős tervező: Kácsor András KÉ-K/16-0082	Aláírás:	Ügyvezető: Bencsik Péter	Aláírás:	Méretarány: M 1:500
Tervfajta:	KIVITELI TERV			Tervszám: EP-11-1/2016
Tárgy:	JÁSZFÉNYSZARU, IPARI TERÜLET FEJLESZTÉS TOP-1.1.1-15 SÓSTÓ DŰLŐÚT			Rajzszám: U-03.3
Rajz megnevezés:	KITŰZÉSI HELYSZÍNRAJZ			

Ezen terv az EPLY KFT. szellemi tulajdona, amelyet szerzői jog véd!